

HH6577758

12/202



GOBIERNO DE ESPAÑA

MINISTERIO DE HACIENDA Y FUNCION PÚBLICA

SECRETARÍA DE ESTADO DE HACIENDA

DIRECCIÓN GENERAL DEL CATASTRO

CERTIFICACIÓN CATASTRAL DESCRIPTIVA Y GRÁFICA

Referencia catastral: 12036A100000320000HM

DATOS DESCRIPTIVOS DEL INMUEBLE

Localización: Polígono 100 Parcela 32 BOVERALS. CANET LO ROIG [CASTELLÓN]

Clase: Rústico

Uso principal: Agrario

Valor catastral [2023]: 2,99 €

Valor catastral suelo: 2,99 €

Valor catastral construcción: 0,00 €

Titularidad

Apellidos Nombre / Razón social
VERGE SALVADOR NIEVES

NIF/NIE
37655752Y

Derecho
100,00% de propiedad

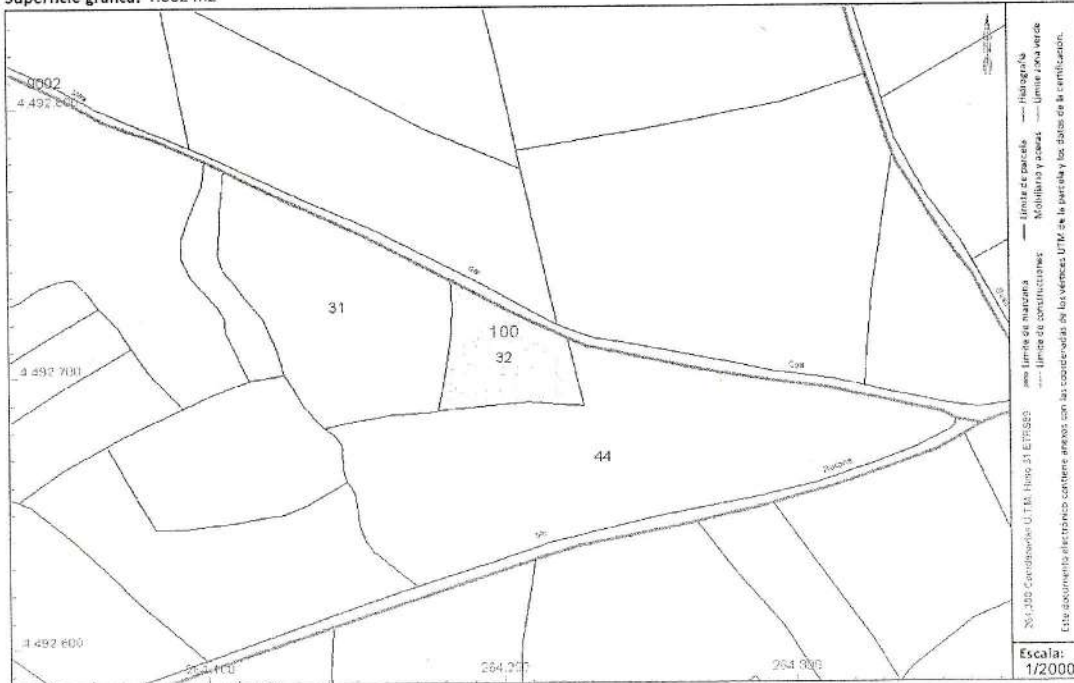
Domicilio fiscal
CL GENERALITAT 3 Es:1 Pl:00 Pl:02
12350 CANET LO ROIG [CASTELLÓN]

Cultivo

Subparcela	Cultivo/Aprovechamiento	IP	Superficie m²	Subparcela	Cultivo/Aprovechamiento	IP	Superficie m²
0	MT Matorral	00	1,532				

PARCELA CATASTRAL

Superficie gráfica: 1.532 m2



Documento firmado con CSV y sello de la Dirección General del Catastro
CSV: 8W3Z6ZYN18VBR46 (verificable en <https://www.sede.catastro.gob.es>) | Fecha de firma: 18/09/2023



Este certificado refleja los datos incorporados a la Base de Datos del Catastro. Solo podrá utilizarse para el ejercicio de las competencias del solicitante.

Solicitante: NOTARÍA 29 DE VINARÓS

Finalidad: NOTARIA

Fecha de emisión: 18/09/2023



GOBIERNO DE ESPAÑA

MINISTERIO DE HACIENDA Y FUNCIÓN PÚBLICA

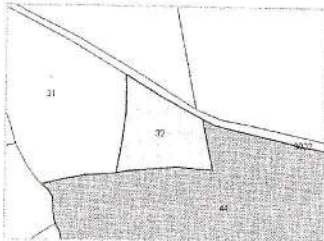
SECRETARÍA DE ESTADO DE HACIENDA

DIRECCIÓN GENERAL DEL CATASTRO

CERTIFICACIÓN CATASTRAL DESCRIPTIVA Y GRÁFICA

Referencia catastral: 12036A100000320000HM

RELACION DE PARCELAS COLINDANTES

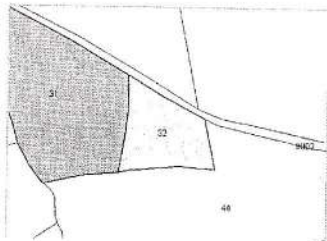


Referencia catastral: 12036A100000440000HS

Localización: Polígono 100 Parcela 44
BOVERALS. CANET LO ROIG [CASTELLÓN]

Titularidad principal

Apellidos Nombre / Razón social	NIF	Domicilio fiscal
MIRALLES MIRAVET JULIO VICENTE	18961224R	CL TRAS CASAS 15 12350 CANET LO ROIG [CASTELLÓN]

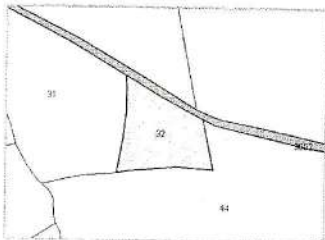


Referencia catastral: 12036A100000310000HF

Localización: Polígono 100 Parcela 31
BOVERALS. CANET LO ROIG [CASTELLÓN]

Titularidad principal

Apellidos Nombre / Razón social	NIF	Domicilio fiscal
CASTELL VIDAL MIGUEL	18846556B	GR COOPERACION B 4 67 Es:8 Pl:00 Pt:02 CASTELLON DE 12004 CASTELLO DE LA PLANA [CASTELLÓN]



Referencia catastral: 12036A101090020000HO

Localización: Polígono 101 Parcela 9002
COLADA DE SOLA A MAS DE COLL. CANET LO ROIG [CASTELLÓN]

Titularidad principal

Apellidos Nombre / Razón social	NIF	Domicilio fiscal
CONSELLERIA MEDI AMBIENT - DIRECCION TERRITORIAL		AV HERMANOS BOU 47 12003 CASTELLO DE LA PLANA [CASTELLÓN]

Documento firmado con CSV y sello de la Dirección General del Catastro
CSV: 8W3Z6ZY3N18VBR46 (verificable en <https://www.sedecatastro.gob.es>) | Fecha de firma: 18/09/2023



HH6577757



GOBIERNO DE ESPAÑA

MINISTERIO DE HACIENDA Y FUNCIÓN PÚBLICA

SECRETARÍA DE ESTADO DE HACIENDA
DIRECCIÓN GENERAL DEL CATASTRO

CERTIFICACIÓN CATASTRAL DESCRIPTIVA Y GRÁFICA

Referencia catastral: 12036A100000320000HM

Documento anexo a la certificación catastral de CSV: 8W3Z6ZY3N18VBR46

COORDENADAS GEORREFERENCIADAS DE LOS VERTICES DE LA PARCELA CATASTRAL

Sistema de referencia ETRS89, coordenadas U.T.M. huso 31 [EPSG:25831]

Las coordenadas georreferenciadas de las parcelas catastrales se calculan a partir de su representación sobre la cartografía parcelaria elaborada por la Dirección General de Catastro, y heredan su precisión métrica.

Listado de coordenadas

Nº	X	Y	Nº	X	Y	Nº	X	Y	Nº	X	Y
1	264178.04	4492688.35									
2	264182.01	4492705.43									
3	264182.99	4492713.30									
4	264183.76	4492719.14									
5	264183.90	4492728.07									
6	264183.39	4492737.16									
7	264201.90	4492726.41									
8	264222.37	4492715.93									
9	264223.47	4492715.42									
10	264229.08	4492690.21									
11	264225.00	4492690.48									
12	264220.67	4492690.71									
13	264210.12	4492691.69									
14	264184.75	4492689.36									
15	264178.94	4492688.35									



GOBIERNO
DE ESPAÑA

MINISTERIO
DE HACIENDA
Y FUNCIÓN PÚBLICA

SECRETARÍA DE ESTADO
DE HACIENDA

DIRECCIÓN GENERAL
DEL CATASTRO

Sede Electrónica
del Catastro

CERTIFICACIÓN CATASTRAL DE VALOR DE REFERENCIA

Referencia catastral: 12036A100000320000HM

DATOS DESCRIPTIVOS DEL INMUEBLE

Localización: Polígono 100 Parcela 32
24. CANET LO ROIG [Castellón]

Clase: Rústico

Uso principal: Agrario

Fecha de valor: 05/07/2023

Valor de referencia: 54,32

Este certificado refleja los datos incorporados a la Base de Datos del Catastro.

Solicitante: NOTARIA 29 DE VINARÓS

Finalidad: Efectos informativos

Fecha de emisión: 18/09/2023

Documento firmado con CSV y sello de la Dirección General del Catastro
CSV: KX6KJPBS6CAD4RYA (verificable en <https://www.sedeccatastro.gob.es>) | Fecha de firma: 18/09/2023

